

# 移動等円滑化促進地区候補 概況図

# 目次

1. J R朝霧駅周辺地区		P3
2. J R明石駅・山陽明石駅周辺地区	(道路)	P4
	(建築物等)	P6
3. J R西明石駅周辺地区	(道路)	P8
	(建築物等)	P9
4. J R大久保駅周辺地区	(道路)	P10
	(建築物等)	P11
5. J R魚住駅周辺地区	(道路)	P12
	(建築物等)	P13
6. J R土山駅周辺地区		P14
7. 山陽電鉄西新町駅周辺地区		P15
8. 山陽電鉄林崎松江海岸駅		P16
9. 山陽電鉄中八木駅周辺地区		P17
10. 山陽電鉄東二見駅周辺地区		
11. 山陽電鉄西二見駅周辺地区	(道路)	P19
	(建築物等)	P20

# 1. JR朝霧駅周辺地区

## 【地区の概況】

朝霧駅－朝霧歩道橋－大蔵海岸まではバリアフリー経路が整備されている。大蔵海岸内もバリアフリー配慮がなされおり、駐車場についても障害者用駐車スペースの確保がされている。一方で一部、施設の出入口からまで、点字ブロックの連続性がない箇所がある。



**1. 国道28号**  
バリアフリー整備済。  
点字ブロック周辺に雑草が生えている箇所あり。



**朝霧駅前広場**  
バリアフリー整備済。



**商業施設①**  
施設前経路まではバリアフリー整備済。出入口から歩道まで点字ブロックが未設置。  
施設内には、多目的トイレ、エレベーターが設置。

朝霧駅	
1	国道28号
2	朝霧165号線
3	大蔵町48号線
4	大蔵町53号線



**駐車場①**  
障害者用駐車スペースが4台。  
駐車場の出入口付近に配置。



**2. 朝霧165号線**  
バリアフリー整備済。



**JR朝霧駅**  
出入口から歩道まで点字ブロックが設置済。バス停まで連続性が確保されている。



**大蔵海岸**  
バリアフリー整備済。



**駐車場②**  
障害者用駐車スペースが2台。  
施設の出入口付近に配置。



**3. 大蔵町48号線**  
バリアフリー整備済。  
点字ブロック周辺に雑草が生えている箇所あり。



**朝霧歩道橋**  
朝霧駅－大蔵海岸経路はバリアフリー整備済。  
海岸側にはエレベーター、多目的トイレが設置。



**商業施設②**  
出入口から歩道までの点字ブロックが未設置。



**商業施設③**  
出入口から歩道までの点字ブロックが未設置。



**4. 大蔵町53号線**  
バリアフリー整備済。



**商業施設④**  
出入口から歩道まで点字ブロックが設置。

# 2. JR明石駅・山陽明石駅周辺地区(道路①)

## 【地区の概況】

主要な道路については駅周辺を中心に、市街地再開発事業によりバリアフリー整備されている。  
各施設は比較的バリアフリー化されているが、歩道と施設出入口の不連続がみられる箇所がある。



**1. 国道2号**  
【特定事業】歩道巻き込み部の段差、勾配の改修・点字ブロックの設置、改修。



**2. 国道28号（市民会館より東側区間）**  
【特定事業】歩道巻き込み部の段差、勾配の改修・点字ブロックの改修。



**3. 主要地方道 明石神戸宝塚線**  
【特定事業】縁石の改修、点字ブロックの改修。



**26. 大石明石1号線**  
【特定事業】細目グレーチングの設置、点字ブロックの改修、設置。



**31. 大明石120号線**  
【特定事業】歩道巻き込み部の段差、勾配の解消・歩道乗り入れ部の段差、勾配の解消・点字ブロックの改修。



**24. 明石中央69号線**  
【特定事業】歩道巻き込み部の段差、勾配の解消・歩道乗り入れ部の段差、勾配の解消・点字ブロックの改修。



**25. 明石中央71号線**  
【特定事業】歩道巻き込み部の段差、勾配の解消・歩道乗り入れ部の段差、勾配の解消・点字ブロックの改修。



**19. 明石中央49号線**  
【特定事業】点字ブロックの設置・バス停の整備。



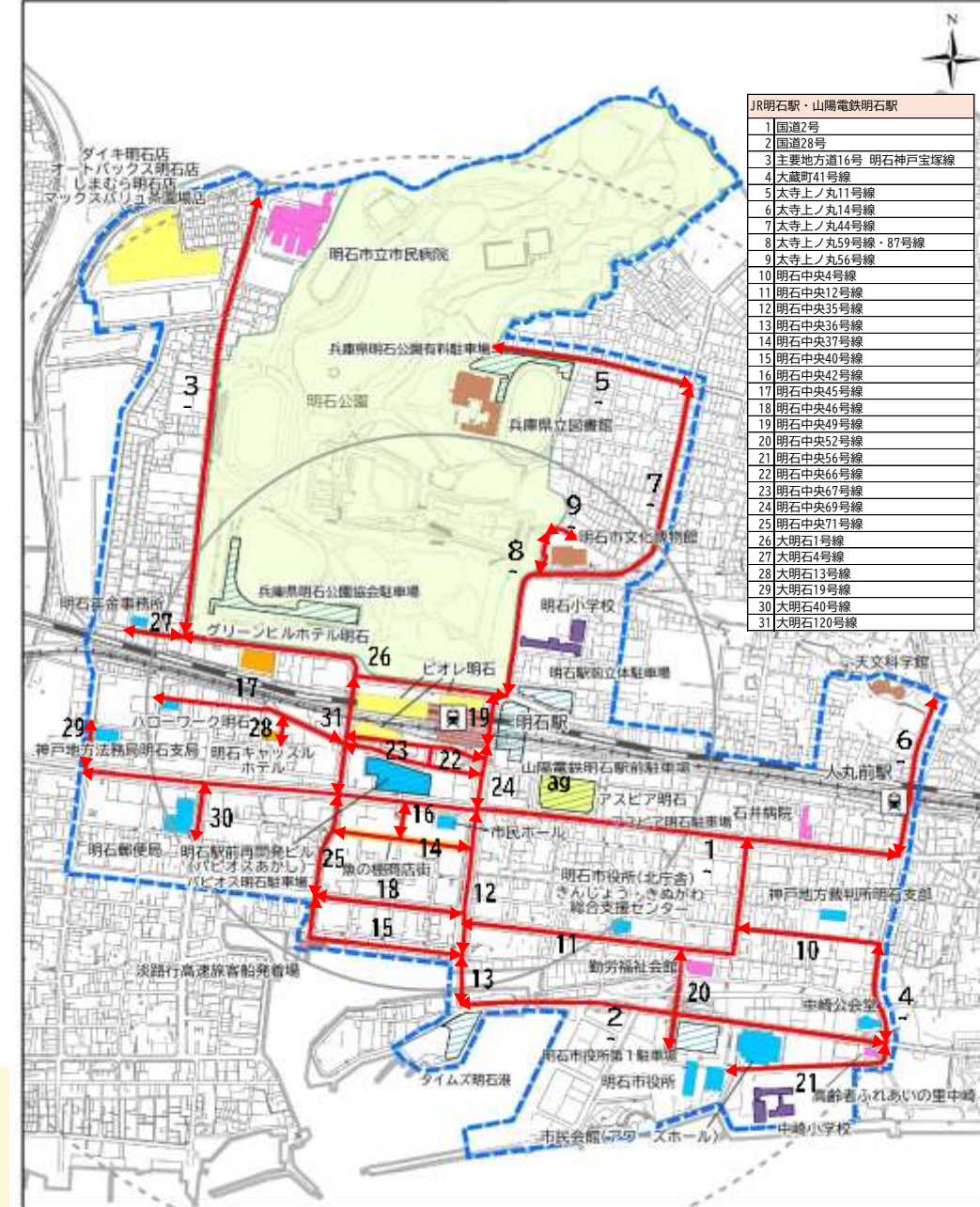
**7. 太寺上ノ丸44号線**  
【特定事業】歩道乗り入れ部の段差、勾配の改修・点字ブロックの設置・細目グレーチングの設置・立体横断施設の補修・バス停の整備・啓発標識の設置・ガードレールの改修。



**5. 太寺上ノ丸11号線**  
【特定事業】歩道巻き込み部の段差、勾配の改修・歩道乗り入れ部の段差、勾配の改修・点字ブロックの改修・細目グレーチングの設置。



**17. 明石中央45号線**  
【特定事業】歩道巻き込み部の段差、勾配の改修・歩道乗り入れ部の段差、勾配の改修・点字ブロックの改修・路側部カラー舗装。



JR明石駅・山陽明石駅	
1	国道2号
2	国道28号
3	主要地方道16号 明石神戸宝塚線
4	大蔵町41号線
5	太寺上ノ丸11号線
6	太寺上ノ丸14号線
7	太寺上ノ丸44号線
8	太寺上ノ丸59号線・87号線
9	太寺上ノ丸56号線
10	明石中央4号線
11	明石中央12号線
12	明石中央35号線
13	明石中央36号線
14	明石中央37号線
15	明石中央40号線
16	明石中央42号線
17	明石中央45号線
18	明石中央46号線
19	明石中央49号線
20	明石中央52号線
21	明石中央56号線
22	明石中央66号線
23	明石中央67号線
24	明石中央69号線
25	明石中央71号線
26	大明石1号線
27	大明石4号線
28	大明石13号線
29	大明石19号線
30	大明石40号線
31	大明石120号線

【特定事業】：「明石市交通バリアフリー道路特定事業計画」記載内容

特定事業とは：バリアフリー法第2条で定める6つの事業（公共交通特定事業・道路特定事業・路外駐車場特定事業・都市公園特定事業・建築物特定事業・交通安全特定事業）のことを指す。基本構想で特定事業を定めた場合、事業を実施する者には、特定事業計画の作成と、これに基づく事業実施の義務が課せられる。



**30. 大明石40号線**  
【特定事業】歩道巻き込み部の段差、勾配の改修・点字ブロックの設置。



**14. 明石中央37号線**  
【特定事業】舗装の全面改修。



**12. 明石中央35号線**  
【特定事業】歩道巻き込み部の段差、勾配の改修・点字ブロックの設置・バス停の整備・歩道舗装の全面改修。



**11. 明石中央12号線**  
【特定事業】歩道巻き込み部の段差、勾配の改修・点字ブロックの設置・歩道の設置・縁石の改修（横断勾配の改修）。



**10. 明石中央4号線**  
【特定事業】歩道巻き込み部の段差、勾配の改修・歩道乗り入れ部の段差、勾配の改修・点字ブロックの設置・細目グレーチングの設置。

# 2.JR明石駅・山陽明石駅周辺地区(道路②)



**20. 明石中央52号線**  
【特定事業】歩道巻き込み部の段差、勾配の改修・歩道乗り入れ部の段差、勾配の改修・点字ブロックの改修・啓発標識の設置・植樹の撤去、歩行空間の確保。



**21. 明石中央56号線**  
【特定事業】歩道乗り入れ部の段差、勾配の改修・点字ブロックの改修・側溝の蓋掛け・啓発標識の設置・植樹帯の撤去・歩道の設置。



**4. 大蔵町41号線**  
【特定事業】歩道乗り入れ部の段差、勾配の改修・細目グレーチングの設置。



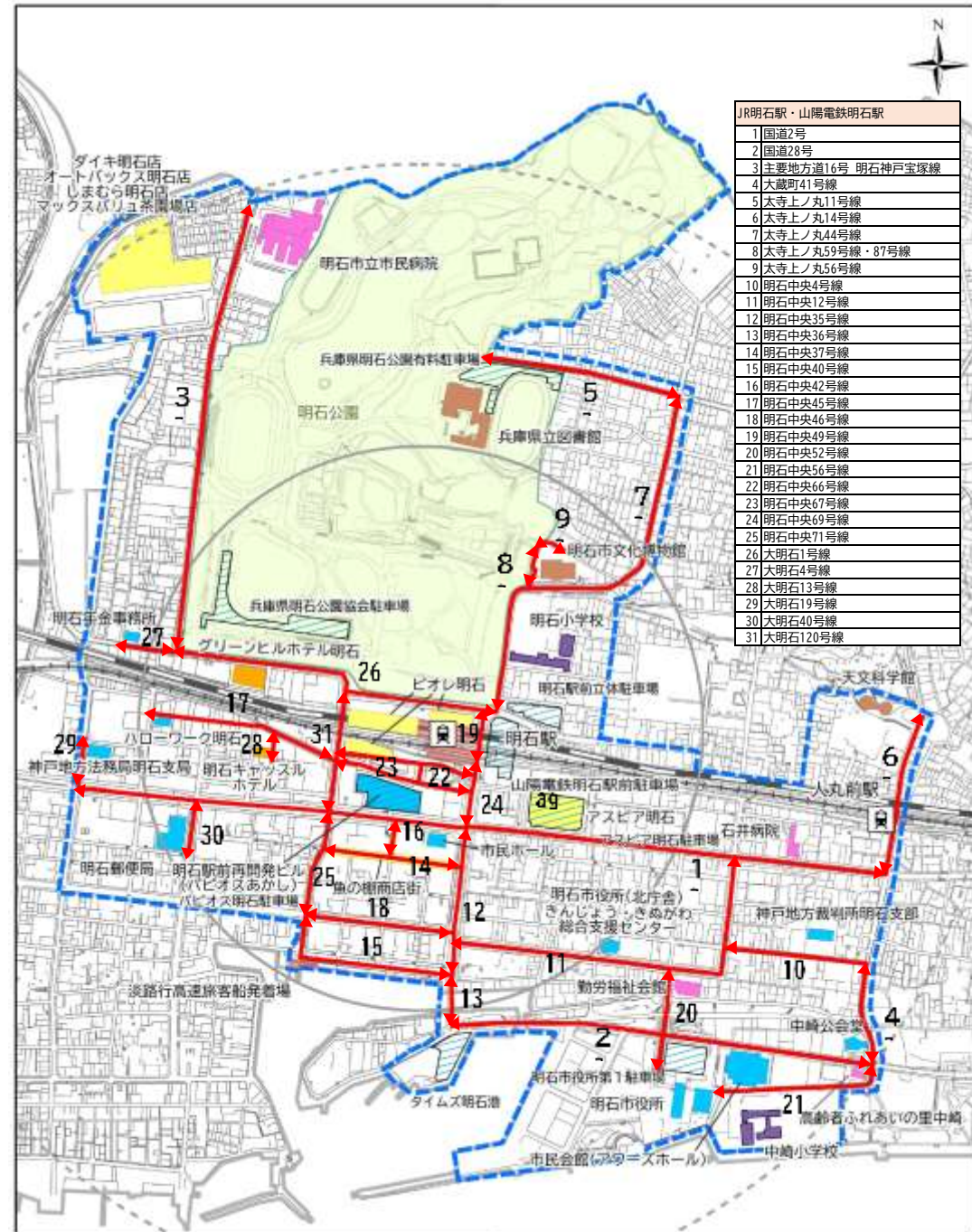
**6. 太寺上ノ丸14号線**  
【特定事業】歩道巻き込み部の段差、勾配の改修・歩道乗り入れ部の段差、勾配の改修・点字ブロックの改修・セミフラット歩道の整備(改修)・細目グレーチングの設置・啓発標識の設置。



**8. 太寺上ノ丸59号線・87号線**  
エレベータと階段がある。どちらにも点字ブロックが連続しており、階段には2段手すりが設置。



**9. 太寺上ノ丸56号線**  
点字ブロックが未設置。明石文化博物館への誘導がない。



【特定事業】：「明石市交通バリアフリー道路特定事業計画」記載内容



**15. 明石中央40号線**  
点字ブロックが設置されているが、舗装と同系色でJIS規格外である。



**13. 明石中央36号線**  
バリアフリー整備済。



**16. 明石中央42号線**  
点字ブロックが未設置である。商店街と歩道の連続性がない。



**18. 明石中央46号線**  
バリアフリー整備済。



**22. 明石中央66号線**  
バリアフリー整備済。



**23. 明石中央67号線**  
バリアフリー整備済。



**27. 大明石4号線**  
バリアフリー整備済。



**28. 大明石13号線**  
点字ブロックが設置されておらず歩行空間も狭い。



**29. 大明石19号線**  
点字ブロックが連続していない。JIS規格外が設置されている。

**特定事業**とは：バリアフリー法第2条で定める6つの事業（公共交通特定事業・道路特定事業・路外駐車場特定事業・都市公園特定事業・建築物特定事業・交通安全特定事業）のことを指す。基本構想で特定事業を定めた場合、事業を実施する者には、特定事業計画の作成と、これに基づく事業実施の義務が課せられる。

## 2. JR明石駅・山陽明石駅周辺地区（建築物等①）



**駐車場①**  
障害者用駐車スペースが2台。道路までの誘導経路途中の勾配が急。



**兵庫県明石公園有料駐車場**  
障害者用駐車スペースが4台。公園方面へは急なスロープ、図書館へは幅員の狭い通路がある。



**明石市役所**  
出入口から歩道まで点字ブロックが設置。



**公共施設等①**  
出入口から歩道までに点字ブロックが設置。



**明石市役所第1駐車場**  
障害者用駐車スペースが1台。施設までの案内がわかりにくい。



**兵庫県明石公園協会駐車場**  
障害者用駐車スペースが6台。南側の公園までの経路途中に縞鋼板スロープがある。



**明石市役所北庁舎**  
出入口から歩道まで点字ブロックが未設置。スロープには点字ブロックが設置。



**公共施設等②**  
出入口から歩道まで点字ブロックが設置。



**駐車場②**  
障害者用駐車スペースが9台。7Fのみ出入口部が押戸になっている。



**駐車場④**  
障害者用駐車スペースは未設置。



**市民会館（アワーズホール）**  
出入口から歩道まで点字ブロックが設置されているが閉鎖戸へ誘導している。またタイルと同色のため識別しづらい。



**市民ホール**  
出入口から歩道まで点字ブロックが未設置。



**駐車場③**  
障害者用駐車スペースが2台。出入口までの案内誘導がない。



**明石駅前立体駐車場**  
障害者用駐車スペースが8台。置き式の案内看板が入出庫時に邪魔になる。



**中崎公会堂**  
文化財であり車いすでは施設内に入れない。



**JR・山陽明石駅**  
出入口から歩道まで点字ブロック設置。



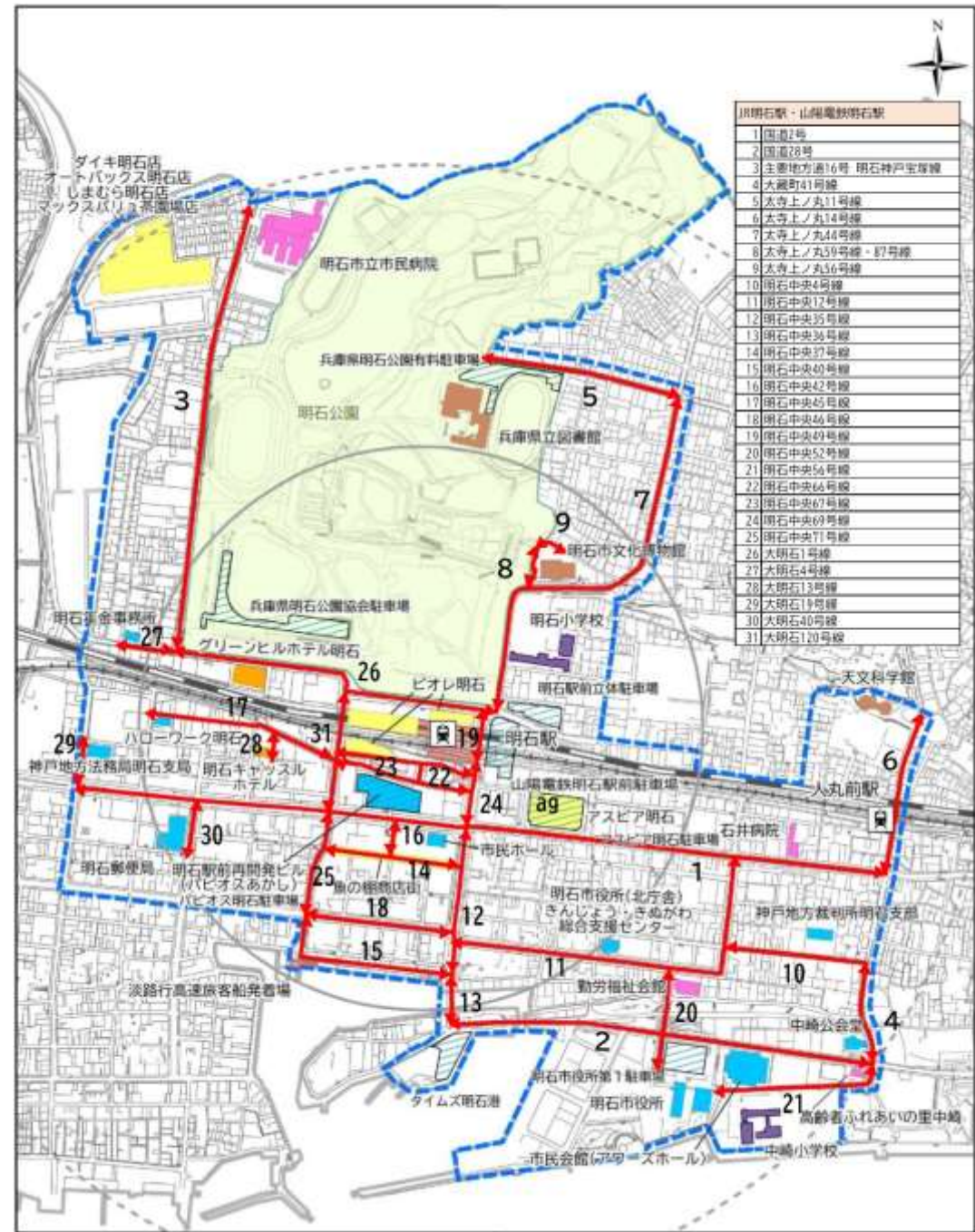
**JR・山陽明石駅**  
出入口から歩道まで点字ブロックが設置。バス停まで連続性が確保されている。



**淡路行高速旅客線発着場**  
出入口から歩道まで点字ブロック設置。



**山陽電鉄人丸駅**  
出入口から歩道まで点字ブロックが未設置。



## 2. JR明石駅・山陽明石駅周辺地区（建築物等②）



**公共施設等③**  
歩道から施設まで点字ブロックが未設置。



**勤労福祉会館**  
出入口から歩道まで点字ブロックが設置済だが規格外。



**明石文化博物館**  
出入口から歩道まで点字ブロックが未設置。



**商業施設③**  
JR明石駅改札から出入口案内板まで点字ブロックが設置。



**公共施設等④**  
出入口から歩道まで点字ブロックが設置済。駐車場はスロープから点字ブロックが設置。



**医療・保険・福祉施設①**  
出入口から歩道まで点字ブロックが設置。



**兵庫県立図書館**  
園路から出入口まで点字ブロックが設置。



**商業施設④**  
点字ブロックが未設置。



**公共施設等⑤**  
出入口から歩道まで点字ブロックが設置。タッチパネル受付まで続く。



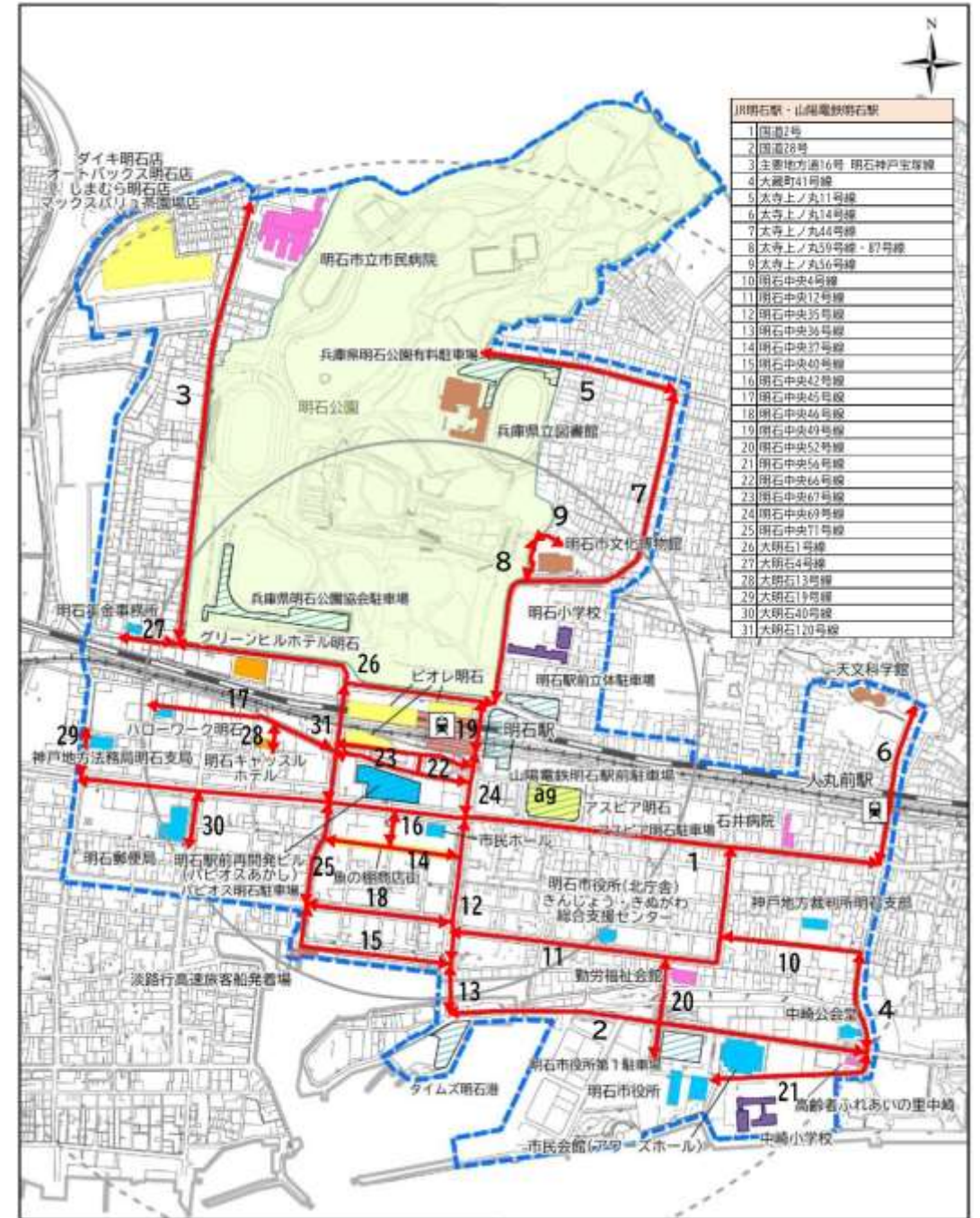
**明石市立市民病院**  
出入口から歩道まで点字ブロックが設置。バス停からも連続している。



**商業施設①**  
出入口及び商店街内部に点字ブロックが未設置。



**商業施設⑤**  
出入口から歩道まで点字ブロックが設置。



**高齢者ふれあいの里中崎**  
出入口から歩道まで点字ブロックが未設置。



**天文科学館**  
出入口から歩道まで点字ブロックが未設置。



**商業施設②**  
点字ブロックが案内所まで設置。



**宿泊施設①**  
歩道には点字ブロックが設置されているが、施設出入口までは未設置。



**宿泊施設②**  
歩道がなく点字ブロックも未設置。

# 3. JR西明石駅周辺地区（道路）

## 【地区の概況】

主要な道路については駅周辺を中心にバリアフリー整備されているが、駅を離れると、幅員が狭く、歩道もない箇所がみられる。各施設は比較的バリアフリー化されているが、歩道と施設出入口の不連続がみられる箇所がある。



**1. 主要地方道神戸明石線**  
【特定事業】歩道巻き込み部の段差、凸凹改修・点字ブロック設置・細目グレーチング設置



**5. 西明石28号線**  
【特定事業】路側部のカラー舗装



**9. 西明石111号線**  
バリアフリー整備済。



**14. 西明石177号線**  
バリアフリー整備済。



**2. 県道西明石停車場線**  
【特定事業】歩道巻き込み部の段差、凸凹改修・点字ブロック設置



**6. 西明石102号線**  
【特定事業】歩道巻き込み部の段差、凸凹改修・点字ブロック設置



**10. 西明石126号線**  
縁石の劣化による段差あり。



**15. 西明石253号線**  
【特定事業】路側部のカラー舗装



**3. 西明石25号線**  
歩道未設置。



**7. 西明石108号線**  
点字ブロックはあるが、劣化による凹凸がみられる。



**11. 西明石173号線**  
バリアフリー整備済。



**16. 藤江12号線**  
【特定事業】路側部のカラー舗装



**4. 西明石25号線**  
【特定事業】歩道巻き込み部の段差、凸凹改修・点字ブロック設置、スムーズ横断歩道の整備、歩道の拡幅



**8. 西明石109号線**  
歩道未設置。



**12. 西明石173号線**  
【特定事業】バリアフリー歩道の設置、身障者用乗降場の設置、歩道巻き込み部の段差、凸凹改修・点字ブロック設置、車止め撤去、バス停の整備。



**17. 藤江14号線（東側）**  
幅員が狭く、波打ち歩道が連続する。



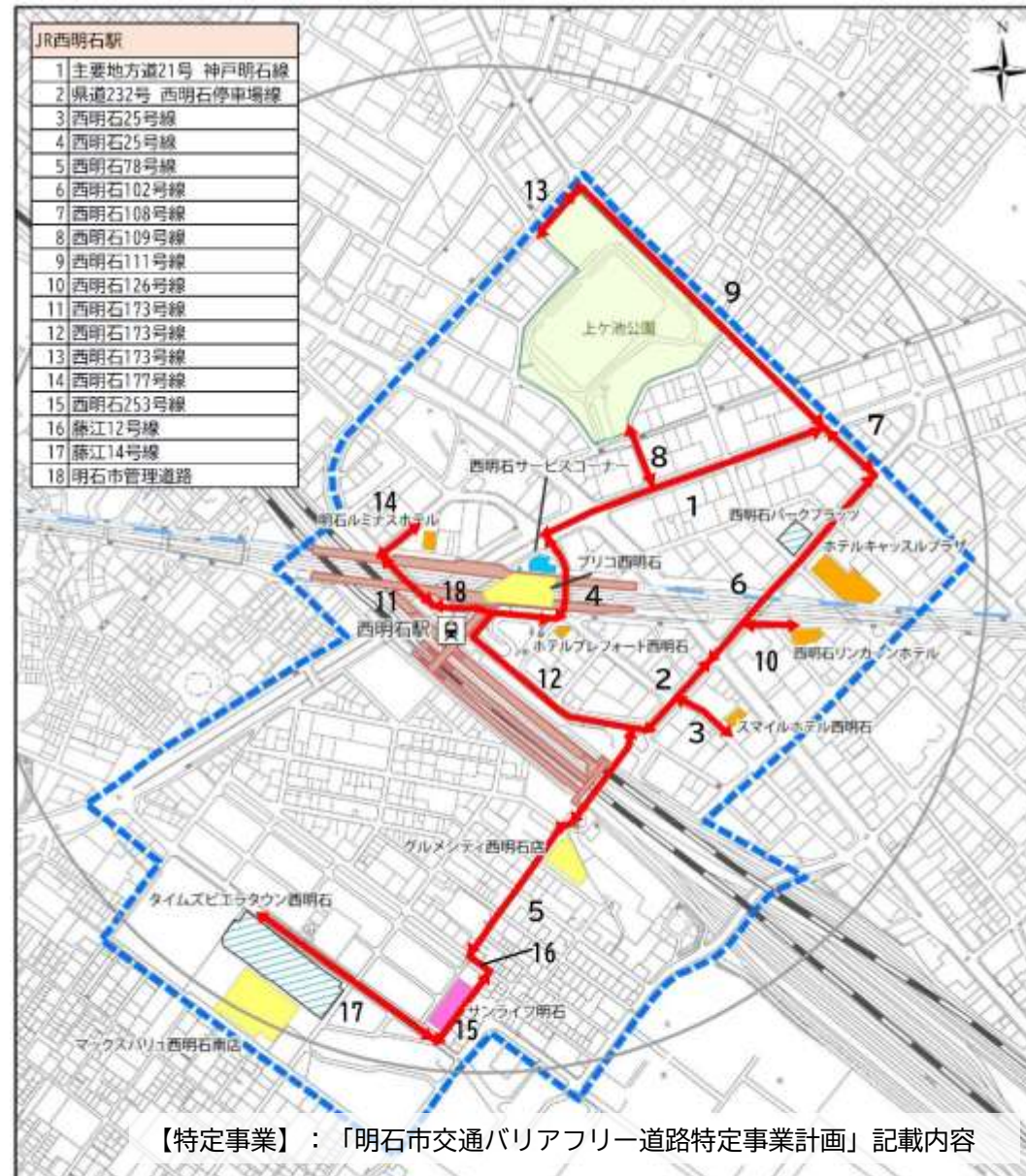
**17. 藤江14号線（西側）**  
幅員の広い歩道があるが、点字ブロックが未設置。



**18. 明石市管理道路（馬場広場）**  
点字ブロックは設置されているが劣化している。



**（自由通路のBF化）**  
【特定事業】エレベーター設置、スロープ設置、点字ブロックの設置





# 3. JR西明石駅周辺地区（建築物等）



**宿泊施設①**  
 出入口までに段差がある。グレーチング等のバリアも存在する。



**宿泊施設④**  
 車いす利用者への案内がわかりづらい。



**商業施設②**  
 出入口から道路までの点字ブロックが未設置。



**宿泊施設②**  
 出入口付近に段差あり。出入口から道路までの点字ブロックが未設置。点字ブロックの色もタイルと同系色。



**駐車場①**  
 障害者用はない。段差・グレーチング等のバリアあり。



**商業施設③**  
 駅との一体施設であり、施設内は比較的バリアフリー化がなされている。



**宿泊施設③**  
 施設内通路の勾配が急。出入口から歩道まで点字ブロックが未設置。



**サンライフ明石**  
 出入口から道路まで点字ブロックが未設置。



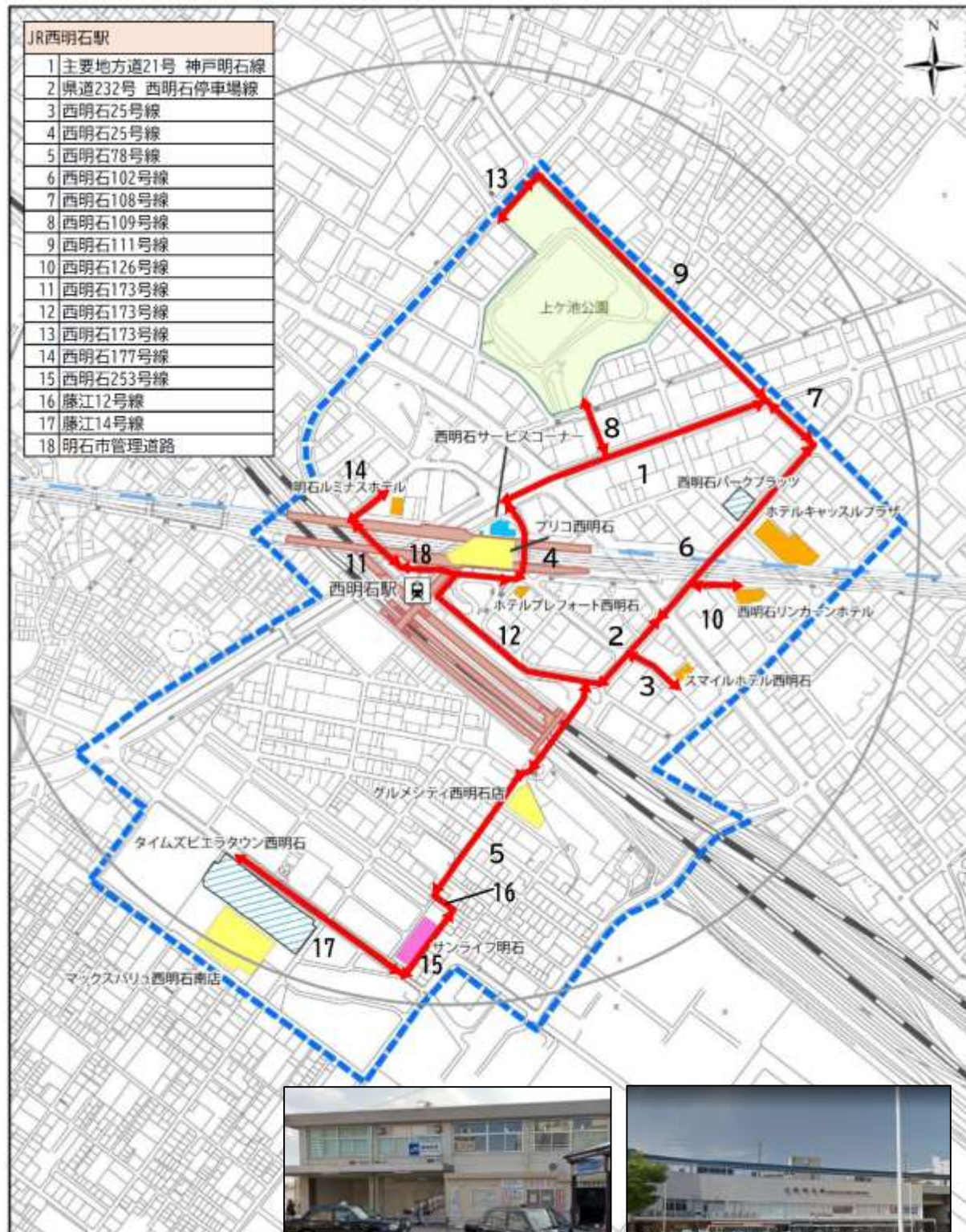
**宿泊施設⑤**  
 出入口から歩道まで点字ブロックが未設置。



**商業施設①・駐車場②**  
 施設内は比較的バリアフリー化されている。出入口から歩道まで、点字ブロックを設置した経路で誘導している。



**上ヶ池公園**  
 歩道から公園出入口まで点字ブロックが未設置。



**JR西明石駅**  
 出入口から歩道まで点字ブロックが設置。



**JR西明石駅**  
 出入口から歩道まで点字ブロックが設置。バス停までの連続性も確保されている。

# 4. JR大久保駅周辺地区（道路）

## 【地区の概況】

駅周辺や商業施設付近の歩道についてはバリアフリー整備されている。  
 駅から離れると点字ブロックが設置されていない箇所や、歩道幅員が狭い箇所がみられる。  
 各施設は比較的バリアフリー化されているが、歩道と施設出入口の不連続がみられる。



**1. 国道2号**  
 幅員が広いセミフラット歩道で、平坦で滑りにくい舗装で整備済。点字ブロックが一部区間、交差点付近のみ未設置。

**6. 大久保6号線**  
 点字ブロック未設置。

**10. 国道418号線**  
 バリアフリー整備済。

**14. 国道438号線**  
 バリアフリー整備済。



**2. 国道250号（明後線）**  
 バリアフリー整備済。自転車通行帯を設けて、安全対策を実施。

**7. 大久保6号線**  
 幅員が狭い（0.95m）。波打ち歩道。

**12. 大久保437号線**  
 点字ブロック未設置。カラー舗装の敷設済。

**15. 大久保466号線**  
 バリアフリー整備済。



**3. 大久保稲美加古川線**  
 点字ブロックが未設置。

**8. 大久保317号線**  
 歩道がなく歩行空間が狭い。

**13. 国道417号線**  
 駅構内から商業施設へ点字ブロックの連続性が確保されている。

**16. 大久保477号線**  
 点字ブロック未設置。

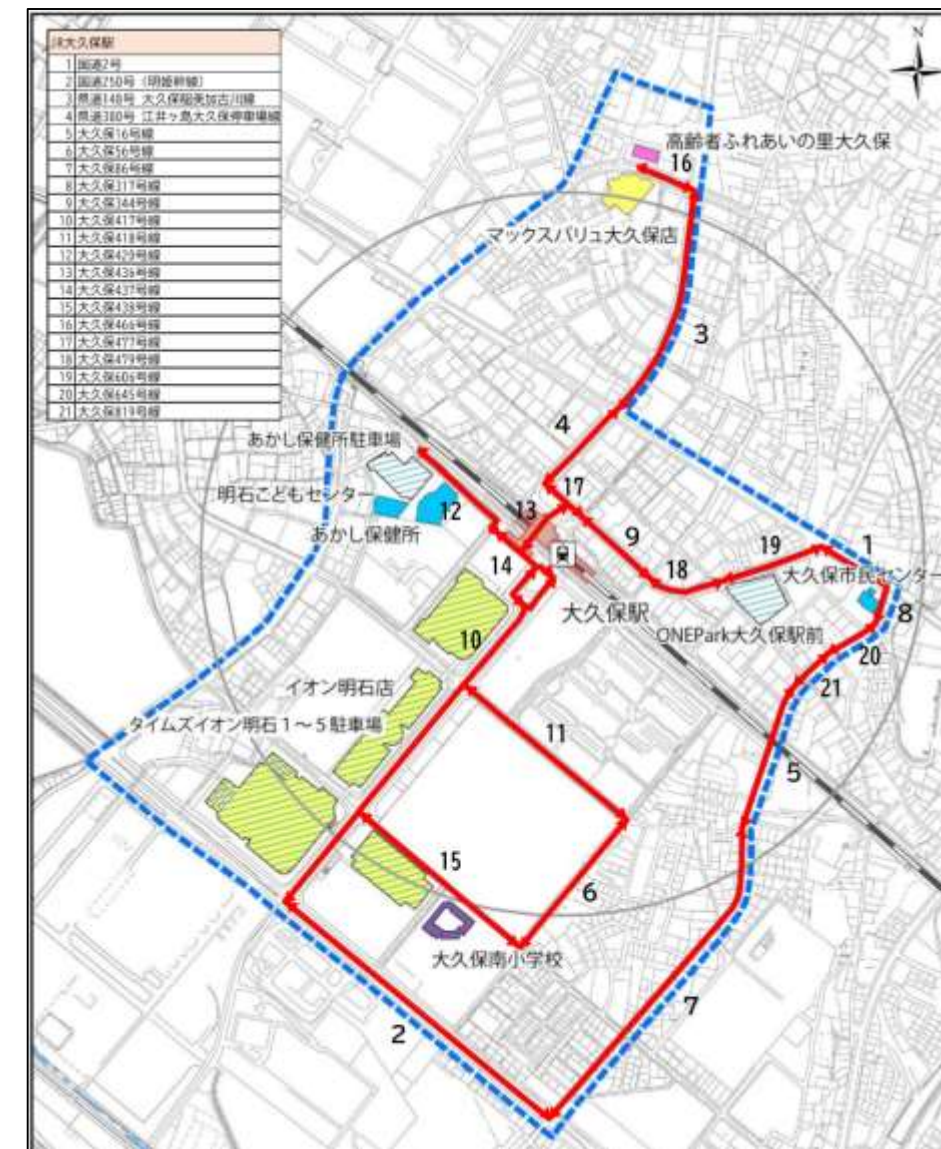


**5. 大久保16号線**  
 歩道が未設置。

**9. 大久保606号線**  
 点字ブロック未設置。

**14. 大久保420号線**  
 赤色の点字ブロックが設置されているが、JIS規格ではない。産業交流センター前歩道は、カラー舗装で、幅員が広く平坦であるが、点字ブロックが未設置。

**17. 大久保479号線**  
 バリアフリー整備済。



**18. 大久保645号線**  
 点字ブロックの連続性が無い。

**19. 大久保344号線**  
 バリアフリー整備済。

**20. 大久保819号線**  
 歩道がなく歩行空間が狭い。

# 4. JR大久保駅周辺地区（建築物等）



**高齢者ふれあいの里大久保**  
 施設内は比較的バリアフリー化されているが、施設までの経路は歩道に点字ブロックが未設置。  
 施設内に出入口まで点字ブロックが設置されているが、同系色の点字ブロックとなっている。



**明石こどもセンター**  
 駐車場から施設の出入口まで車道と分離し、安全対策を実施。



**駐車場②**  
 障害者用駐車スペースが台。出入口まで横断歩道が設置されており経路が確保されている。



**あかし保健所**  
 施設内は比較的バリアフリー化されているが、施設までの経路は歩道に点字ブロックが未設置。  
 施設内に出入口まで点字ブロックが設置されているが、同系色の点字ブロックとなっている。多目的トイレは未設置。



**商業施設①**  
 施設前経路は歩道で出入口から歩道までの点字ブロックが設置。  
 施設内には多目的トイレが設置。



**駐車場②**  
 障害者用駐車スペースが台。出入口に最も近いところに設けられている。



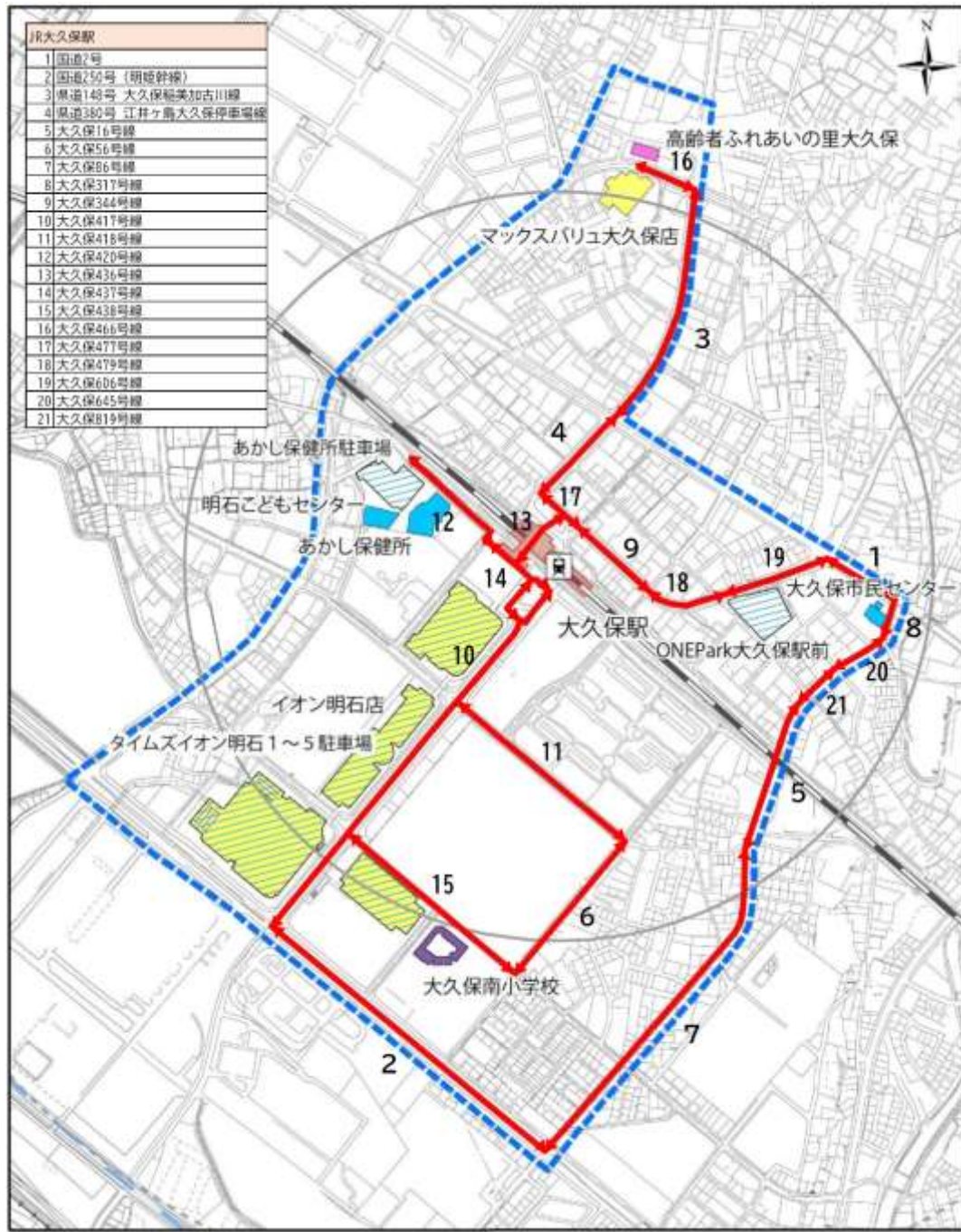
**大久保市民センター**  
 施設内は比較的バリアフリー化されているが、施設までの経路は歩道に点字ブロックが未設置。スロープが幅員が狭く、点字ブロック未設置。



**商業施設②**  
 施設前経路から施設の出入口まで点字ブロックが設置。



**JR大久保駅**  
 出入口から歩道まで点字ブロックが設置。



# 5. JR魚住駅周辺地区（道路）

## 【地区の概況】

主要な道路については駅周辺を中心にバリアフリー整備されている。ただし、点字ブロックがない箇所や段差等のバリアは存在している。各施設は比較的バリアフリー化されているが、歩道と施設出入口の不連続がみられる。



1. 国道2号  
点字ブロックが未設置。



4. 魚住97号線  
【特定事業】歩道巻き込み部の段差、勾配改修・点字ブロック設置



7. 魚住112号線  
歩道がなく歩行空間狭い。



2. 魚住89号線  
【特定事業】歩道巻き込み部の段差、勾配改修・歩道乗り入れ部の段差、勾配の改修・点字ブロック設置・細目グレーチング設置・歩道設置・自由扉設置・EV、ES設置、身障者乗降場の設置



5. 魚住99号線  
【特定事業】点字ブロック設置・縁石改修・啓発標識の設置・手すりの設置



8. 魚住124号線  
【特定事業】歩道巻き込み部の段差、勾配改修・歩道乗り入れ部の段差、勾配の改修・点字ブロック設置・細目グレーチング設置・啓発標識の設置・歩道の拡幅（アブ設置）



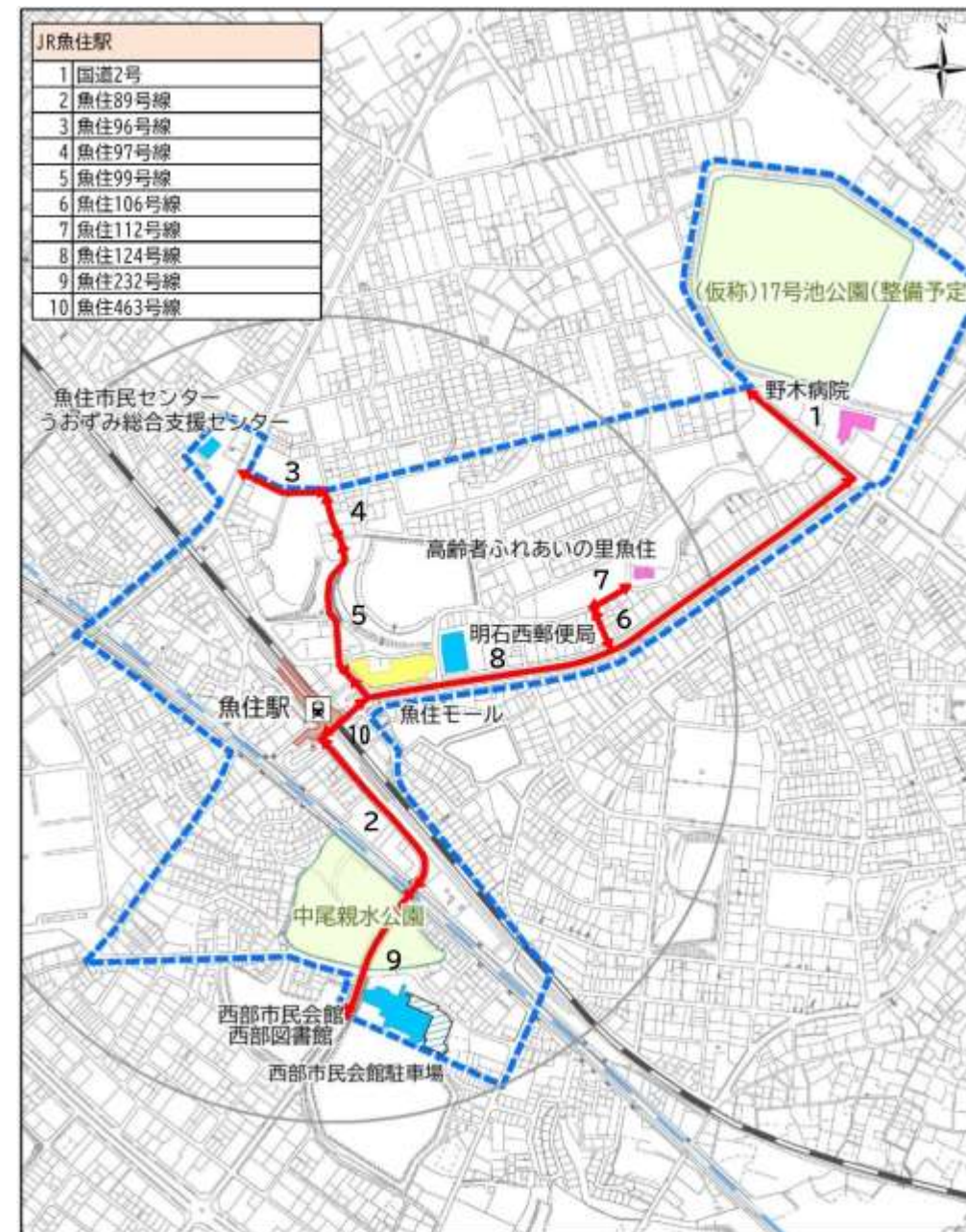
3. 魚住96号線  
【特定事業】歩道巻き込み部の段差、勾配改修・点字ブロック設置、縁石の改修（勾配改修）



6. 魚住106号線  
路側帯のカラー化による安全対策を実施、縦断勾配（約14%）が急。



8. 魚住124号線（駅前広場）  
バリアフリー整備済。



【特定事業】：「明石市交通バリアフリー道路特定事業計画」記載内容



9. 魚住232号線  
【特定事業】歩道巻き込み部の段差、勾配改修・点字ブロック設置

特定事業とは：バリアフリー法第2条で定める6つの事業（公共交通特定事業・道路特定事業・路外駐車場特定事業・都市公園特定事業・建築物特定事業・交通安全特定事業）のことを指す。基本構想で特定事業を定めた場合、事業を実施する者には、特定事業計画の作成と、これに基づく事業実施の義務が課せられる。

# 5. JR魚住駅周辺地区（建築物等）



**公共施設等①**  
 主要な出入口は階段のみであり、車いすは北側を利用。歩道と施設出入口が不連続。



**高齢者ふれあいの里魚住**  
 施設内は比較的バリアフリー化されているが、施設までの経路は歩道未整備。



**商業施設①**  
 魚住124号線側の出入口は幅の狭く勾配の急な（0.84m、16.9%）スロープと階段のみ。駅側の出入口には段差（2cm）があり、点字ブロックは歩道との連続性がない。



**西部市民会館・西部図書館**  
 施設内は比較的バリアフリー化されている。



**医療・保険・福祉施設①**  
 病院出入口が駐車場付近にあり、車両と歩行者が交錯。施設までの経路もバリアフリー未整備。



**西部市民会館駐車場**  
 障害者用駐車スペースは未設置。



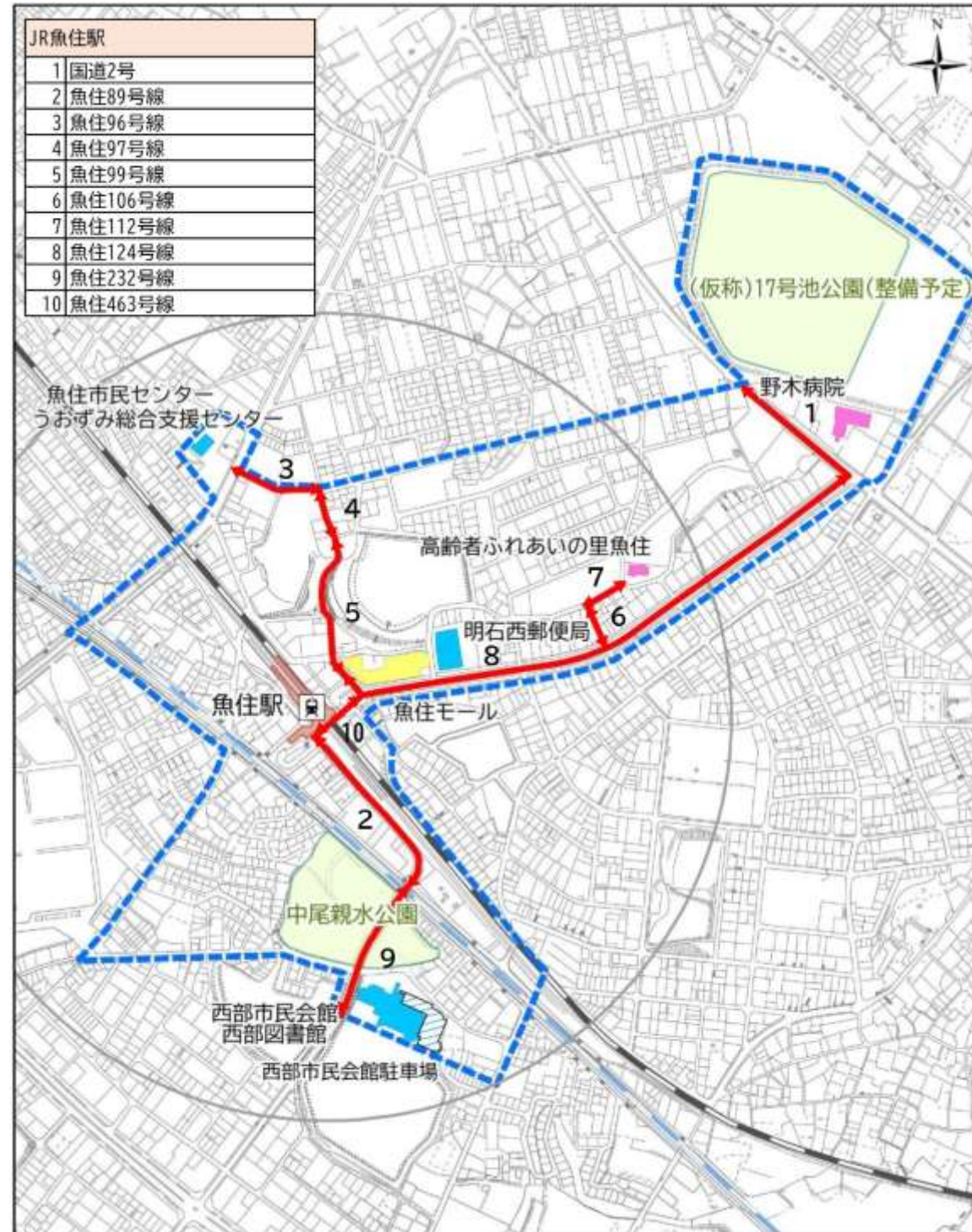
**魚住市民センター・うおずみ総合支援センター**  
 歩道と施設出入口までに点字ブロックが設置。本館はエレベーターがないため北側にまわる必要があるが案内が施設内にしかない。



**中尾親水公園**  
 公園内には点字ブロックが未設置。



**JR魚住駅**  
 出入口から歩道まで点字ブロックが設置。タクシー乗り場まで連続性が確保されている。



# 6. JR土山駅周辺地区

## 【地区の概況】

駅北側道路の一部区間において、路側帯のカラー舗装をしているが、歩道、点字ブロック未設置区間が多い。



### 1. 国道2号

歩道未設置区間があり、路側帯を歩行者が通行している。病院前等では、歩行者の横断が確認された。



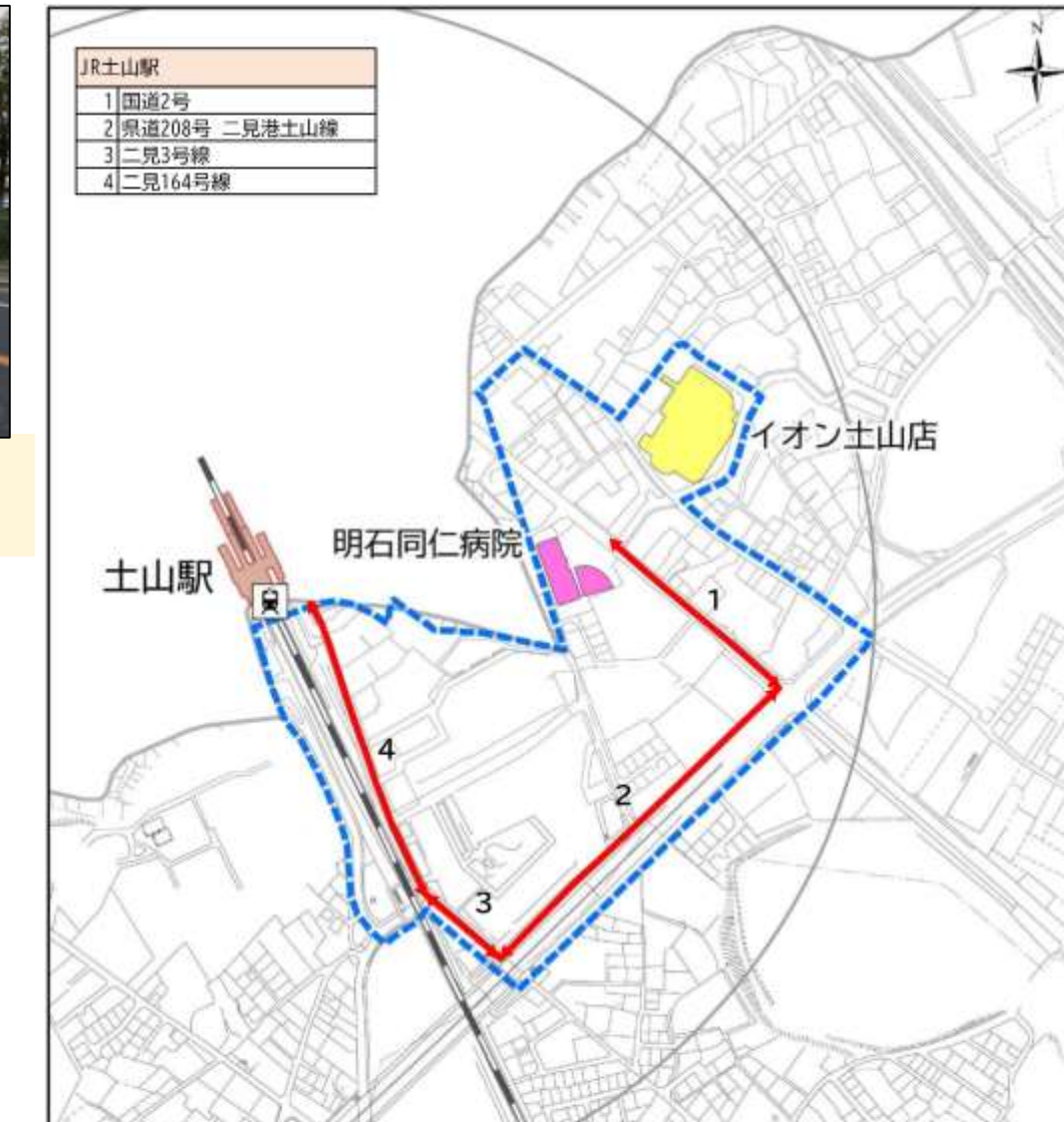
### 2. 県道志染土山線

幅員は広いが、点字ブロックが未設置。



### 3. 二見3号線

点字ブロックが未設置。一部、有効幅員が2m以下の箇所がある。



### 4. 二見164号線

歩道未設置区間で、路側帯内を歩行者は通行する必要があるが、歩行者と自動車の交錯の危険が高い。路側帯のカラー化が実施されている。



### JR土山駅

出入口から歩道まで点字ブロックが設置。バス停まで連続性が確保されている。



### 医療・保健・福祉施設①

病院前出入口から歩道までの点字ブロックは未設置。また、病院駐車場を通過して出入口まで移動するため、歩行者と車両の交錯の危険がある。



### 商業施設①

出入口から歩道までの点字ブロックが未設置。

# 7. 山陽電鉄西新町駅周辺地区

## 【地区の概況】

駅周辺は歩道のバリアフリー整備が行われているが、それ以外の区間では、点字ブロックの未設置、段差や舗装面の凹凸等の課題もみられる。また、施設と歩道が連続していない箇所がみられた。



**医療・保健・福祉施設①**  
施設前道路は歩道が整備されているが歩道も施設も点字ブロックは未設置。



### 医療・保険・福祉施設②

施設内は比較的バリアフリー化され、点字ブロックも設置されているが不連続な箇所（点字ブロックの上にマットレス）がみられる。



**公共施設等①**  
施設内は比較的バリアフリー化され、主要な経路にもJIS規格の点字ブロックが設置されているが、施設までの経路は歩道に点字ブロックが未設置。

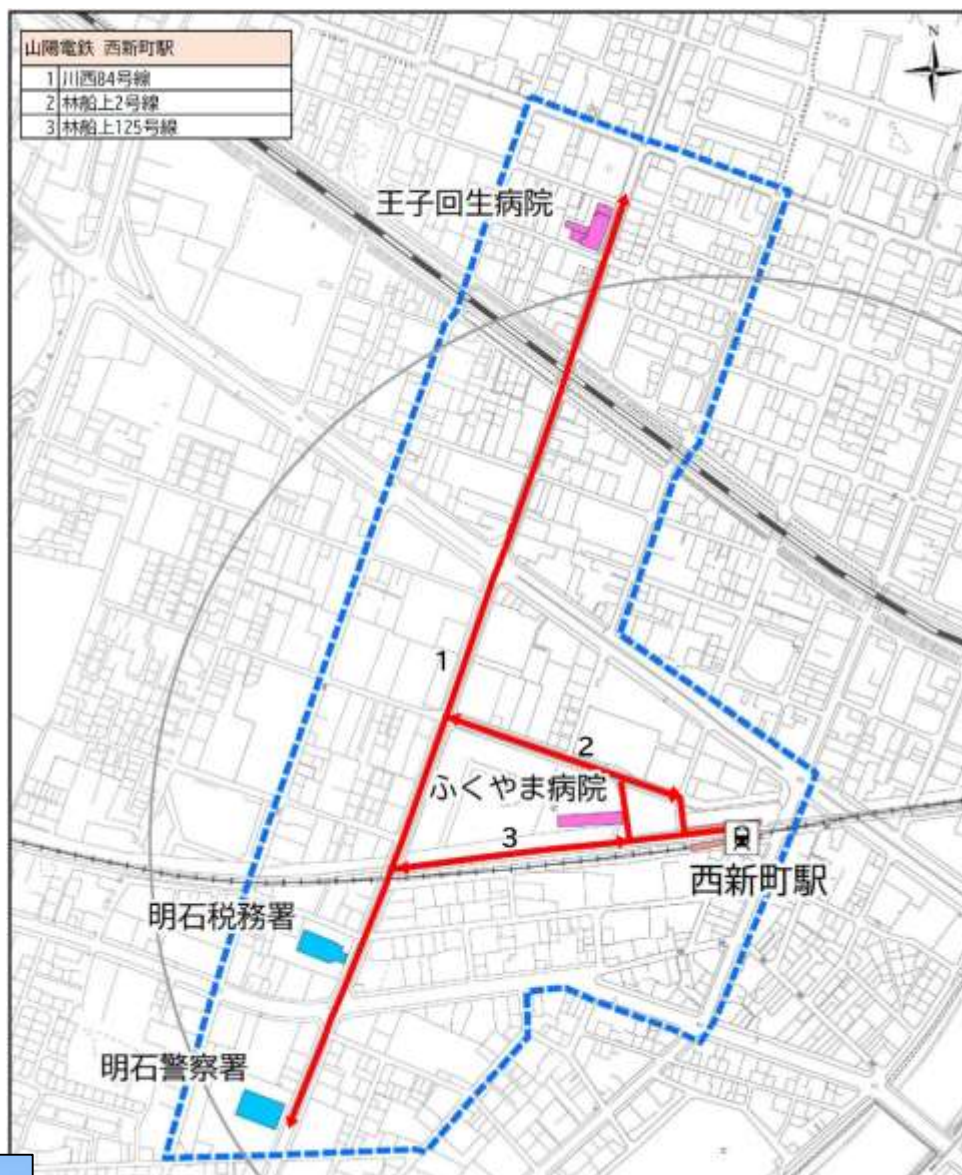


### 公共施設等②

施設出入口までの点字ブロックは設置されているが、施設までの経路は歩道に点字ブロックが未設置。



**山陽電鉄西新町駅**  
出入口から歩道まで点字ブロックが設置。



**3. 林船上125号線**  
バリアフリー整備済。



**2. 林船上2号線**  
駅前区間はバリアフリー整備済。ふくやま病院以西は電柱等で一部有効幅員が阻害されている箇所がある。



**1. 林船上125号線（警察署前付近）**  
舗装の凹凸や横断勾配がきつい箇所がある。点字ブロックが未設置。



**1. 林船上125号線（税務署前付近）**  
幅員は広いが、少し波打っており、点字ブロックが未設置。



**1. 林船上125号線（R2以北区間）**  
幅員が2m以下。点字ブロックがJIS規格外であり、老朽化や適切に未設置である区間がある。

# 8. 山陽電鉄林崎松江海岸駅

## 【地区の概況】

駅から総合福祉センターへの経路は概ねバリアフリー整備されているが、段差・勾配、点字ブロックの未設置等の課題もみられる。一部の経路に点字ブロックや歩道がない箇所が存在している。



**1. 林船上39号線**  
歩道がなく歩行空間が確保されていない。あさひ病院まで点字ブロックが未設置。



**2. 林船上41号線**  
バリアフリー整備が実施されているが、車両乗入部の勾配が急な箇所や有効幅員が一部阻害されている箇所がある。



**3. 林船上43号線（北側）**  
点字ブロックの連続性がない。植栽等で有効幅員が一部阻害されている。歩道巻き込み部の勾配がきつい箇所がある。



**3. 林船上43号線（南側）**  
点字ブロックが未設置。植栽により幅員が狭い。



**山陽電鉄林崎松江海岸駅**  
出入口から歩道まで点字ブロックが連続している。



**医療・保険・福祉施設①**  
出入口から道路まで点字ブロックが未設置。



**総合福祉センターにしあかし・総合支援センター**  
施設内も比較的バリアフリー化されている。歩道から歩道まで点字ブロックが設置されている。



**4. 林船上87号線**  
バリアフリー整備済だが、点字ブロック周辺に雑草が生えている。



# 9. 山陽電鉄中八木駅周辺地区

## 【地区の概況】

駅から医療施設までの一部区間の歩道に、点字ブロックが設置されている。歩道未設置区間が多く、歩行者と自動車の混在がみられる。歩道整備区間も点字ブロック未設置区間や段差・勾配、目の粗い水路蓋などがみられる。



### 医療・保険・福祉施設①

施設内はバリアフリー化に配慮されているが、出入口から道路接続部までの点字ブロックは輝度比不足。



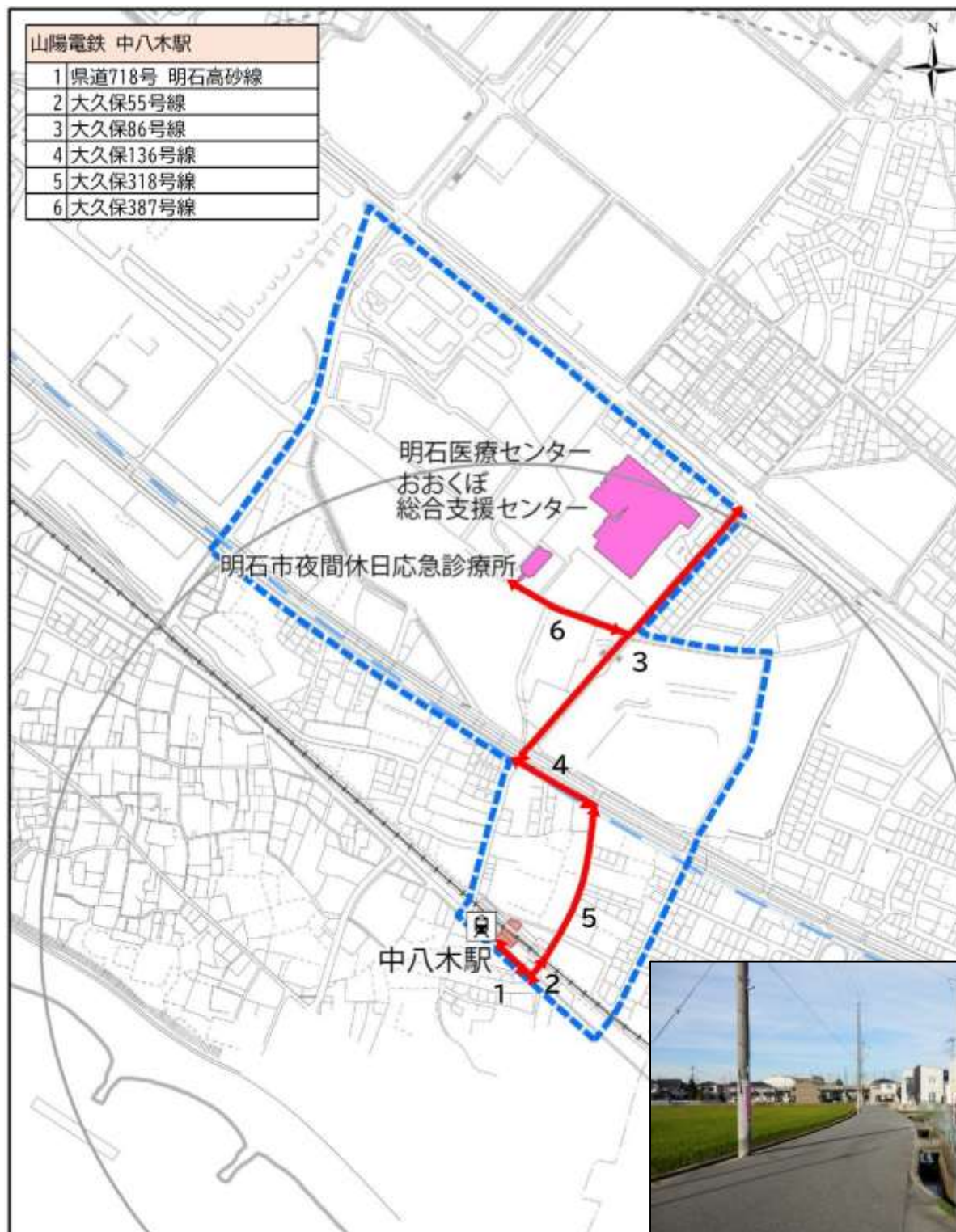
### 医療・保険・福祉施設②

施設までの経路は歩道が未設置。駐車場から出入口までは点字ブロック設置。



### 山陽電鉄中八木駅

出入口から歩道まで点字ブロックが未設置。



### 3. 大久保86号線 (明石医療センター前付近)

東側に歩道が設置され、幅員も広いが点字ブロックが未設置。



### 4. 大久保136号線

歩道が設置されているが点字ブロックは未設置。舗装の荒れが目立ち、歩道中央部に目の粗い集水柵グレーチングが連続している。



### 5. 大久保318号線

歩道がなく歩行空間が確保されていない。

# 10. 山陽電鉄東二見駅周辺地区

## 【地区の概況】

駅南へのエレベーター、自由通路設置にあわせ、周辺歩道がバリアフリー整備されている。駅周辺外の歩道はバリアがみられる。また、施設はいずれも建設から年数がたっており、現在のバリアフリー基準に適合しない施設がある。



1. 県道明石高砂線（駅周辺歩道）  
バリアフリー整備済。



6. 二見35号線（ふれあいプラザ前歩道）  
歩道幅員は広いが、点字ブロックが未設置である。



1. 県道明石高砂線（北側歩道）  
歩道未設置区間、波打ち歩道区間がみられる。



1. 県道明石高砂線（南側歩道）  
歩道幅員は広いが、点字ブロックが未設置。



2. 二見35号線  
歩道幅員は広いが、点字ブロックが未設置。



4. 二見46号線  
舗装面と同系色の点字ブロックが設置されている。



ふれあいプラザあかし西  
ふたみ総合支援センター  
出入口から歩道までの点字ブロッ  
クが未設置。



二見市民センター  
施設内には、多目的トイレやエレ  
ベーターが設置されているが、バ  
リアフリー基準に適合していない。  
歩道までの点字ブロックが設置さ  
れているが、同系色で規格外のも  
のである。



山陽電鉄東二見駅  
エレベーターと自由通路が整備済。  
出入口から歩道まで点字ブロッ  
クが設置。

# 11. 山陽電鉄西二見駅周辺地区（道路）

## 【地区の概況】

駅南へのエレベーター、スロープが設置され、駅前広場の整備もされている。駅北側も同様に整備され、周辺歩道がバリアフリー整備されている。駅周辺外の歩道はバリアがみられる。また、施設は一部建設から年数がたっており、現在のバリアフリー基準に適合しない施設がある。



**2. 二見68号線**  
路側帯のカラー化による安全対策を実施。



**6. 二見33号線**  
点字ブロックの連続性が無い。



**9. 二見176号線**  
イトーヨーカドー前は点字ブロック以外バリアフリー整備済。二見22号線交差点以東は歩道未設置。



**12. 二見192号線**  
点字ブロックの連続性が無い。



**3. 二見22号線**  
点字ブロックが未設置である。幅員が狭く、横断勾配も急で乗り入れが多く移動が困難。



**7. 二見175号線**  
バリアフリー整備済。



**10. バリアフリー整備済。**



**12. 二見163号線**  
点字ブロックの連続性が無い。



**4. 二見252号線**  
点字ブロックの連続性や設置に問題がある箇所がある。



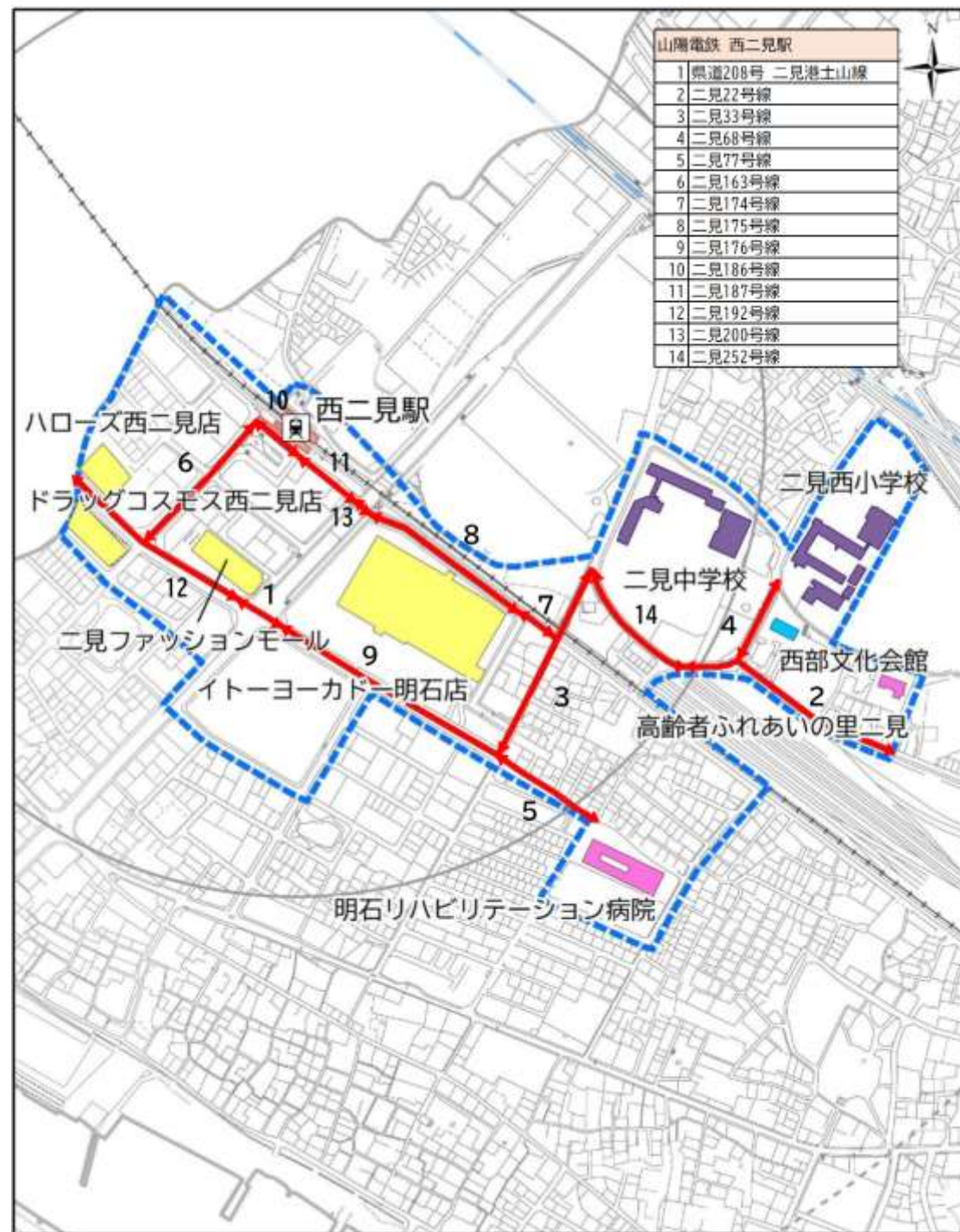
**8. 二見200号線**  
バリアフリー整備済。



**11. 二見187号線**  
バリアフリー整備済。



**14. 二見174号線**  
路側帯のカラー化による安全対策を実施。



# 11. 山陽電鉄西二見駅周辺地区（建築物）



**商業施設①**  
施設内は比較的バリアフリー化されている。施設前経路は歩道で出入口から歩道まで点字ブロックが設置。



**商業施設③**  
施設内は比較的バリアフリー化されている。施設前経路は歩道で施設敷地～出入口付近呼び出しベル、触知地図まで点字ブロックが設置。



**西部文化会館**  
施設前経路は歩道で出入口部のスロープや車いすトイレが設置されているが点字ブロックが未設置。



**商業施設②**  
施設内は比較的バリアフリー化されている。施設前経路は歩道で施設敷地～出入口部まで点字ブロックが整備されている。



**商業施設④**  
施設内は比較的バリアフリー化されている。施設前経路は歩道で施設敷地～出入口部まで点字ブロックが整備されている。



**山陽電鉄東二見駅**  
出入口から歩道まで点字ブロックが設置。バス停まで連続性が確保されている。



**医療・保険・福祉施設①**  
施設前経路は歩道がない、施設敷地～出入口付近呼び出しベル、触知地図まで点字ブロックが設置されている。施設内は多目的トイレが設置されている。



**高齢者ふれあいの里二見**  
施設前経路は歩道がなく路側帯がカラー化されている。出入口部のスロープや多目的トイレが設置されているが、バリアフリー基準に適合していない。



**駅前広場**  
バリアフリー整備済。

