


申請場所

現況平面図 縮尺: 1/250 又は 1/500

位置図 縮尺: 1/1000から1/10000



※申請地の周辺長  
のに入ったもの

引照点


境界杭種別表示

断面図 縮尺: 1/100 以上

※始点、終点、折点ごとに


詳細図 縮尺 1/10 以下

公図(字限図)



国土調査図

転写日の記載



転写日の記載

明石市〇〇〇〇地先に当たる明石市有水路  
との境界については本図朱線のとおり同意する。

令和 年 月 日

〇〇水利組合長 印

明石市〇〇〇〇地先に当たる明石市有水路  
との境界については本図朱線により明示する。

令和 年 月 日

明石市長 丸谷 聡子

座標リスト

番号	X	Y

※申請地の全点、  
機械点、引照点の座標

作成	令和	年	月	日
作成者	〇	〇	〇	〇 印

縦じ代  
3 cm

※ 図面は左縦じ A4 サイズで作成し、右から順に縦折屏風たたみとする。